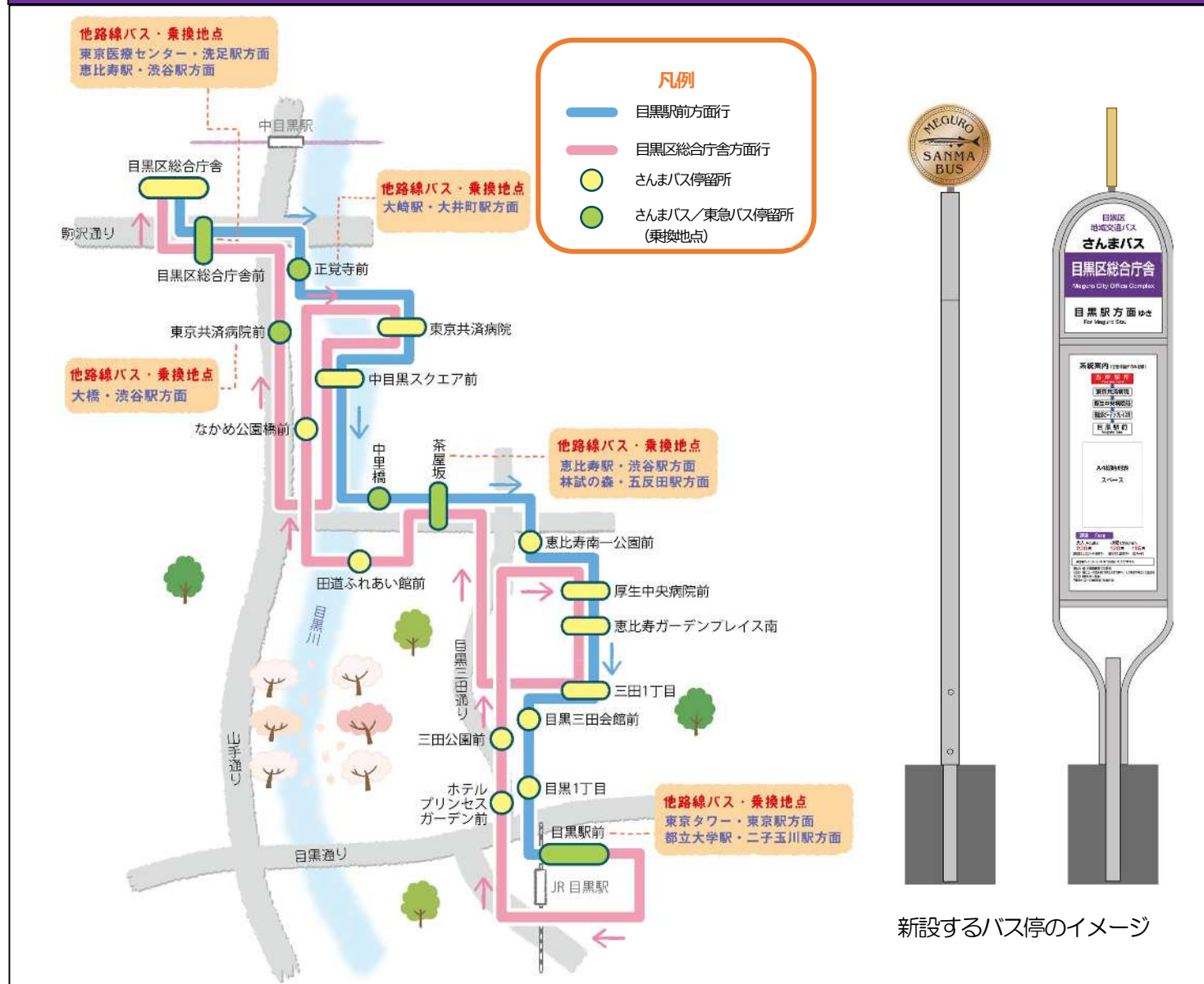



運行ルート概要図（乗換え位置含む）、バス停イメージ図



■東部地区の地域交通バス（さんまバス）導入に向けた取組み

令和4年3月から下記の対象地域の皆さんと一緒に東部地区交通協議会を設立し、関係機関との現地立会や試走会、運行ルートやバス停箇所の調整など、東部地区の地域交通バス導入に向けて検討してきました。




対象地域	三田 1～2 丁目、目黒 1～3 丁目、中目黒 1～4 丁目、主要施設周辺
東部地区交通協議会メンバー構成	目黒三田町会、一・一町会、下目黒一丁目町会、田道住区住民会議、田道町会、中二北町会、中目黒八幡町会、田道小学校PTA、中目黒住区住民会議、近隣施設の関係者
地域交通の取組経過は、区のホームページで公開しています。 以下の URL もしくは、右の QR コードから 区のホームページをご覧ください。	https://www.city.meguro.tokyo.jp/ 
東部地区交通協議会 事務局 目黒区都市整備部みどり土木政策課	会長 三柴伸生 担当 山下・亀山

【目黒区】東部地区 地域交通ニュース

—第2号—
令和6年3月

東部地区では、地域交通バス(愛称名:さんまバス)の実証運行が
令和6年3月26日から始まります。



東部地区地域交通バス(さんまバス)のイメージ

運 行 計 画

- ① 運 行 日：平日及び土日祝(年末年始等を除く)
- ② 運行時間：8:30～16:45(土日祝の時間帯も同様)
- ③ 運行便数：45 分間隔(12 便/日)、ダイヤは調整中
※7 月頃までは 1 日 6 便、90 分間隔で運行予定
- ④ 運行方式：路線定期運行
- ⑤ 車種：小型電気(EV)バス (36人乗り)
- ⑥ 仕様：ノンステップバス、車椅子利用可能



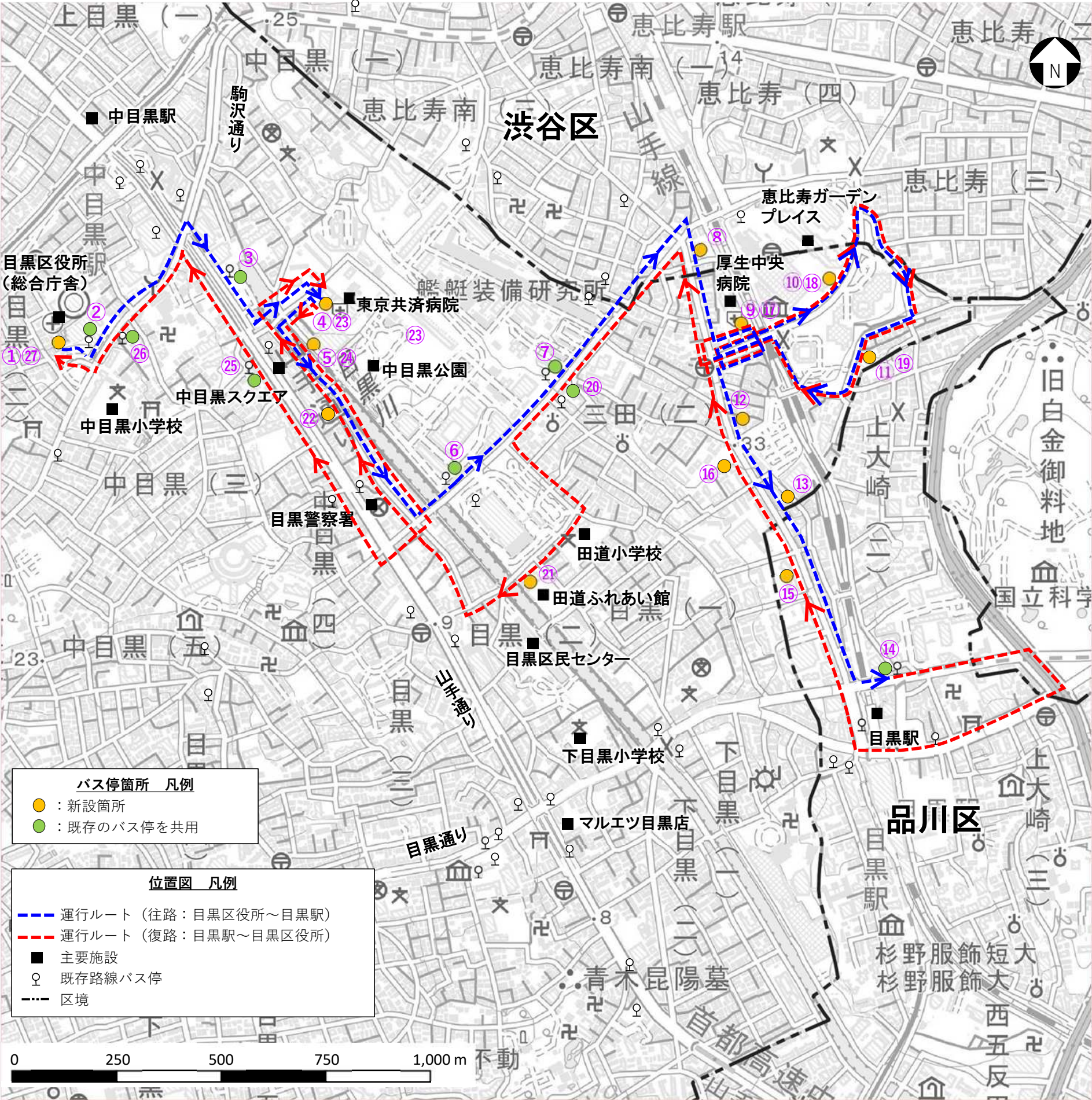
運 賃

- ① 普通運賃：大人 230 円(現金、IC)、小児 120 円(現金) 115 円(IC)
- ② 支払方法：現金またはICカード
- ③ 割引制度：区内路線バスと同程度に設定
 - ・障害者は普通運賃の半額(一部東京都発行の証明書に限りです)
 - ・幼児(1 歳以上～6歳未満)は、小学生以上に同伴する場合
幼児2人まで無料、1 人で乗車の場合は小児運賃
 - ・乳児(1 歳未満)は無料
 - ※東京都シルバーパスはご利用できません
- ④ 路線バスとの乗り継ぎ
「東急バス一日乗車券」の利用が可能(大人540円、小児280円)
- ⑤ 回数券：230 円券×10 枚綴り 2,000 円(大人)
120 円券×10 枚綴り 1,000 円(小児、大人障害者)
60 円券×10 枚綴り 500 円(小児<障害者>)
※回数券は、さんまバス車内、東急バス目黒営業所にて販売します。



令和6年3月 26 日～31 日までの期間は無料で運行します。
ぜひ、ご利用ください。

【目黒区】東部地区 地域交通バス(さんまバス) 運行ルートおよびバス停箇所図



区役所→目黒駅方面											
番号	停留所名	8	9	10	11	12	13	14	15	16	17
①・⑦	目黒区総合庁舎	32	12※・57	42※	27	12※・57	43※	28	10※・56	43※	-
②	目黒区総合庁舎前	33	13※・58	43※	28	13※・58	44※	29	11※・57	44※	-
③	正覚寺前	36	16※	01・46※	31	16※	01・47※	32	14※	00・47※	-
④・②	東京共済病院	39	19※	04・49※	34	19※	04・50※	35	17※	03・50※	-
⑤・②	中目黒スクエア前	41	21※	06・51※	36	21※	06・52※	37	19※	05・52※	-
⑥	中里橋	43	23※	08・53※	38	23※	08・54※	39	21※	07・54※	-
⑦	茶屋坂	44	24※	09・54※	39	24※	09・55※	40	22※	08・55※	-
⑧	恵比寿南一公園前	47	27※	12・57※	42	27※	12・58※	43	25※	11・58※	-
⑨・⑦	厚生中央病院前	48	28※	13・58※	43	28※	13・59※	44	26※	12・59※	-
⑩・⑧	恵比寿ガーデンプレイス南	52	32※	17	02※・47	32※	17	03※・48	30※	16	03※
⑪・⑨	三田1丁目	54	34※	19	04※・49	34※	19	05※・50	32※	18	05※
⑫	目黒三田会館前	58	38※	23	08※・53	38※	23	09※・54	36※	22	09※
⑬	目黒1丁目	59	39※	24	09※・54	39※	24	10※・55	37※	23	10※
⑭	目黒駅前	-	4・44※	29	14※・59	44※	29	15※	00・42※	28	15※

目黒駅→区役所方面											
番号	停留所名	8	9	10	11	12	13	14	15	16	17
⑭	目黒駅前	24※	09・49※	34	19※	04・49※	34	20※	05・47※	33	-
⑮	ホテルプリンスガーデン前	29※	14・54※	39	24※	09・54※	39	25※	10・52※	38	-
⑯	三田公園前	30※	15・55※	40	25※	10・55※	40	26※	11・53※	39	-
⑰・⑨	厚生中央病院前	32※	17・57※	42	27※	12・57※	42	28※	13・55※	41	-
⑱・⑩	恵比寿ガーデンプレイス南	36※	21	01※・46	31※	16	01※・46	32※	17・59※	45	-
⑲・⑪	三田1丁目	38※	23	03※・48	33※	18	03※・48	34※	19	01※・47	-
⑳	茶屋坂	42※	27	07※・52	37※	22	07※・52	38※	23	05※・51	-
㉑	田道ふれあい館前	44※	29	09※・54	39※	24	09※・54	40※	25	07※・53	-
㉒	なかめ公園橋前	46※	31	11※・56	41※	26	11※・56	42※	27	09※・55	-
㉓・④	東京共済病院	49※	34	14※・59	44※	29	14※・59	45※	30	12※・58	-
㉔・⑤	中目黒スクエア前	51※	36	16※	01・46※	31	16※	01・47※	32	14※	00
㉕	東京共済病院前	55※	40	20※	05・50※	35	20※	05・51※	36	18※	04
㉖	目黒区総合庁舎前	57※	42	22※	07・52※	37	22※	07・53※	38	20※	06
㉗・①	目黒区総合庁舎	-	02※・47	27※	12・57※	42	27※	12・58※	43	25※	11

※東急バスとの乗換ポイント

2024年3月時点

※7月頃までは1日6便、90分間隔での運行となります。詳しくは、最寄りのバス停や東急バスナビをご覧ください。上記ダイヤの※印が6便での運行ダイヤです。